

Öffentliche Bekanntmachung

Der Ortsgemeinderat Wahnwegen hat in seiner Sitzung am 20.11.2023 folgenden Beschluss zur Aufstellung der Aufhebungssatzung zum Bebauungsplan Windenergie gem. § 2 Abs. 1 Baugesetzbuch (BauGB) gefasst, der hiermit bekannt gemacht wird. Der betroffene Planbereich ist der Kartendarstellung zu entnehmen.

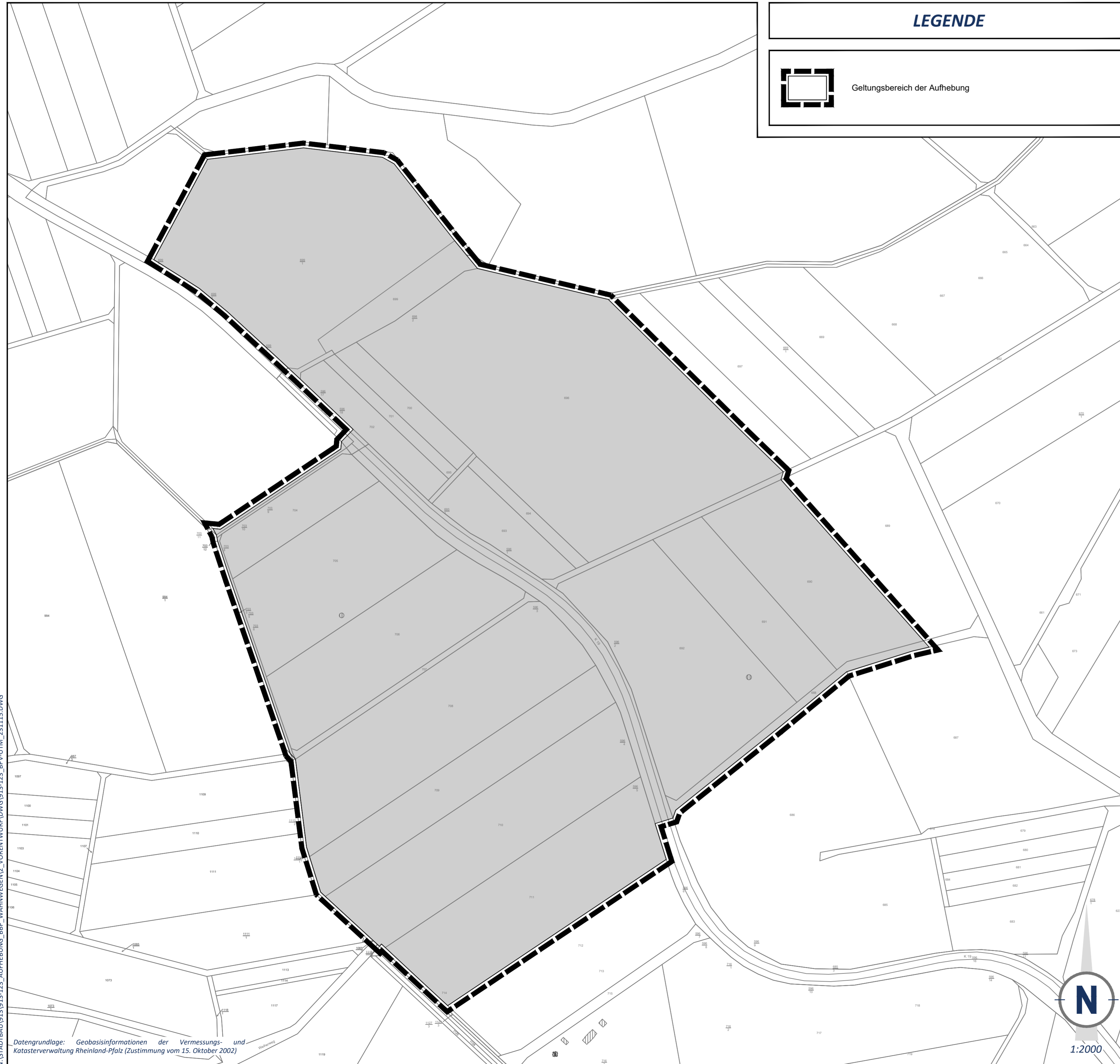
Der Ortsgemeinderat fasst gem. § 2 Abs. 1 BauGB den Aufstellungsbeschluss zur Aufhebungssatzung zum Bebauungsplan Windenergie Wahnwegen. Der Geltungsbereich ist dem beigefügten Lageplan zu entnehmen.

Wahnwegen, den 09.12.2023
gez. Morgenstern
Ortsbürgermeister

AUFHEBUNG DER BEBAUUNGSPLÄNE

" WINDENERGIE WAHNWEGEN " UND " WINDENERGIE WAHNWEGEN - 1. PLANÄNDERUNG ",
ORTSGEMEINDE WAHNWEGEN

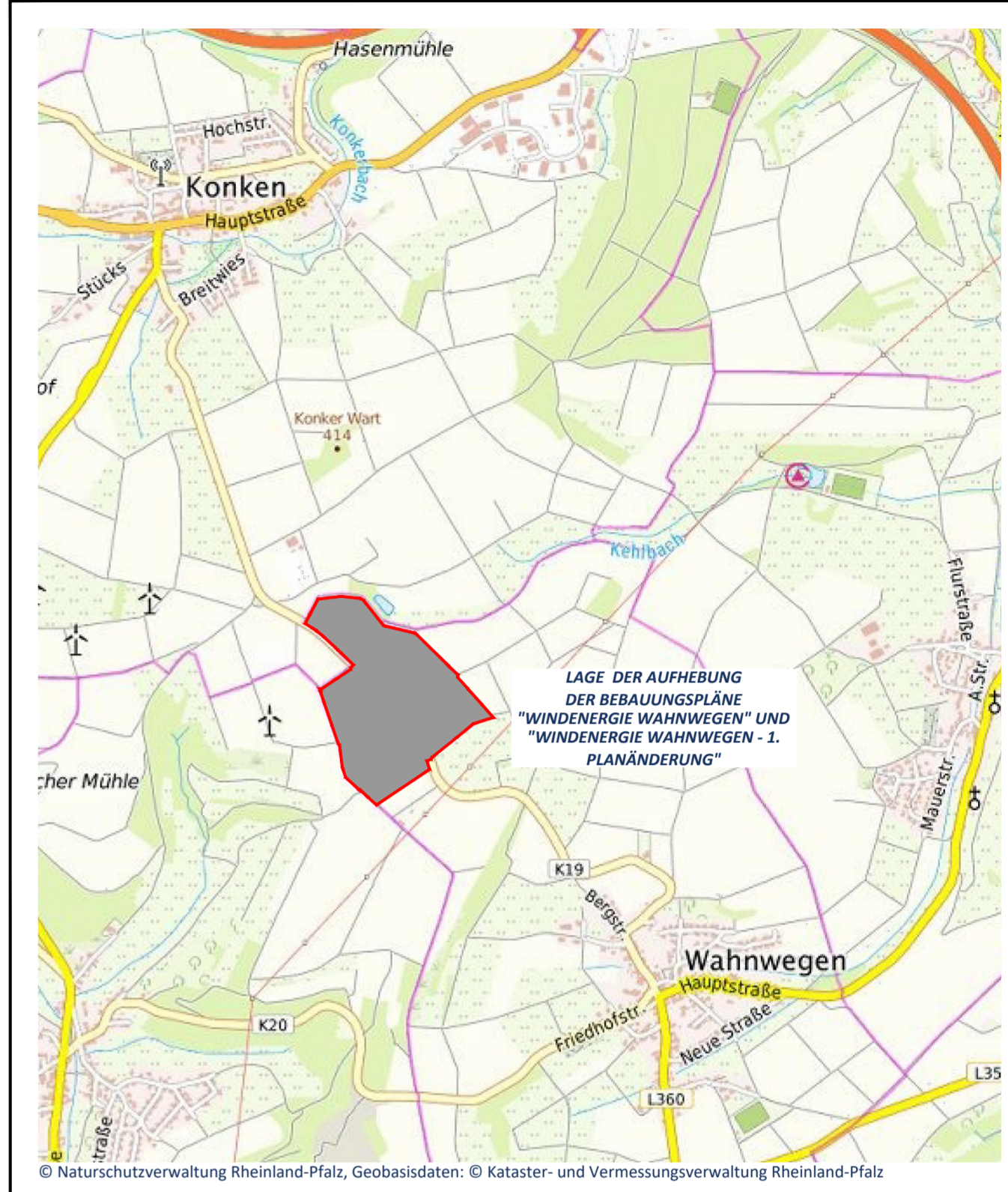
ÜBERSICHTSLAGEPLAN ohne Maßstab



LEGENDE



Geltungsbereich der Aufhebung




© Naturschutzverwaltung Rheinland-Pfalz, Geobasisdaten: © Kataster- und Vermessungsverwaltung Rheinland-Pfalz



Projekt/Maßnahme/Objekt
**AUFHEBUNG DER BEBAUUNGSPLÄNE
"WINDENERGIE WAHNWEGEN" UND "WINDENERGIE WAHNWEGEN -
1. PLANÄNDERUNG", ORTSGEMEINDE WAHNWEGEN**

Auftraggeber
ORTSGEMEINDE WAHNWEGEN



Inhalt
VORENTWURF

| | | | | |
|------------------|---------------|----------|--------------|---------------------|
| Gezeichnet/Datum | Geprüft/Datum | Maßstab | Blattgröße | Plan-Nr. |
| RIES 11/23 | STREY 11/23 | 1 : 2000 | 0,685/ 0,520 | 913-123-BP-V |

| Index | Änderungen | Geändert/Geprüft | Datum |
|-------|------------|------------------|-------|
| | | | |
| | | | |
| | | | |
| | | | |
| | | | |
| | | | |

WSW & PARTNER GMBH
Planungsbüro für Umwelt | Städtebau | Architektur
Hertelsbrunnenring 20 | 67657 Kaiserslautern | T 0631.3423-0 | F 0631.3423-200
kontakt@wsw-partner.de | www.wsw-partner.de

N:\STADTBAU\9131913-123_AUFHEBUNG_BB\WAhNWEGEN\2_VORENTWURF\DWG\913-123_BPV-UTM_231115.DWG

Datengrundlage: Geobasisinformationen der Vermessungs- und Katasterverwaltung Rheinland-Pfalz (Zustimmung vom 15. Oktober 2002)